



АДМИНИСТРАЦИЯ
ПЕРМСКОГО МУНИЦИПАЛЬНОГО ОКРУГА ПЕРМСКОГО КРАЯ

ПОСТАНОВЛЕНИЕ

07.11.2023

СЭД-2023-299-01-01-05.С-860

Об утверждении проекта планировки и проекта межевания части территории Пермского муниципального округа Пермского края, включающей земельные участки под многоквартирными домами № 42, 43, 44 по ул. Победы с. Усть-Качка

В соответствии с частью 13 статьи 46 Градостроительного кодекса Российской Федерации, пунктом 2 статьи 7 Федерального закона от 14 марта 2022 г. № 58-ФЗ «О внесении изменений в отдельные законодательные акты Российской Федерации», пунктом 26 части 1 статьи 16, частью 5 статьи 28 Федерального закона от 06 октября 2003 г. № 131-ФЗ «Об общих принципах организации местного самоуправления в Российской Федерации», пунктом 29 части 1 статьи 5, пунктом 6 части 2 статьи 30 Устава Пермского муниципального округа Пермского края, с учетом протокола общественных обсуждений по проекту планировки и проекту межевания части территории Пермского муниципального округа Пермского края, включающей земельные участки под многоквартирными домами № 42, 43, 44 по ул. Победы с. Усть-Качка, от 13 октября 2023 г., заключения общественных обсуждений по проекту планировки и проекту межевания части территории Пермского муниципального округа Пермского края, включающей земельные участки под многоквартирными домами № 42, 43, 44 по ул. Победы с. Усть-Качка, от 13 октября 2023 г.

администрация Пермского муниципального округа Пермского края
ПОСТАНОВЛЯЕТ:

1. Утвердить проект планировки части территории Пермского муниципального округа Пермского края, включающей земельные участки под многоквартирными домами № 42, 43, 44 по ул. Победы с. Усть-Качка, согласно приложению 1 к настоящему постановлению.

2. Утвердить проект межевания части территории Пермского муниципального округа Пермского края, включающей земельные участки

под многоквартирными домами № 42, 43, 44 по ул. Победы с. Усть-Качка, согласно приложению 2 к настоящему постановлению.

3. Настоящее постановление опубликовать в бюллетене муниципального образования «Пермский муниципальный округ» и разместить на сайте Пермского муниципального округа в информационно-телекоммуникационной сети Интернет (www.permsokrug.ru).

4. Настоящее постановление вступает в силу со дня его официального опубликования.

5. Контроль за исполнением настоящего постановления возложить на начальника управления архитектуры и градостроительства администрации Пермского муниципального округа Пермского края, главного архитектора.

Глава муниципального округа



В.Ю. Цветов

Приложение 1
к постановлению
администрации Пермского
муниципального округа
Пермского края
от 07.11.2023 № СЭД-2023-299-
01-01-05.С-860

ПРОЕКТ

планировки части территории Пермского муниципального округа
Пермского края, включающей земельные участки под многоквартирными
домами № 42, 43, 44 по ул. Победы с. Усть-Качка

ШИФР 42/23-ДПТ

Состав проекта планировки территории

№ п/п	Наименование
Основная часть	
1	Основная часть проекта планировки территории
2	Чертеж планировки территории. М 1:1000

Раздел I. Текстовая часть.

1. Положения о характеристиках планируемого развития территории, в том числе о плотности и параметрах застройки территории (в пределах, установленных градостроительным регламентом), о характеристиках объектов капитального строительства жилого, производственного, общественно-делового и иного назначения и необходимых для функционирования таких объектов и обеспечения жизнедеятельности граждан объектов коммунальной, транспортной, социальной инфраструктур, в том числе объектов, включенных в программы комплексного развития систем коммунальной инфраструктуры, программы комплексного развития транспортной инфраструктуры, программы комплексного развития социальной инфраструктуры и необходимых для развития территории в границах элемента планировочной структуры

1.1. Положения о характеристиках планируемого развития территории

В соответствии с Приказом Министерства строительства и жилищно-коммунального хозяйства РФ от 25 апреля 2017 г. № 738/пр «Об утверждении видов элементов планировочной структуры» в границах проектирования выделены следующие планируемые элементы планировочной структуры:

- квартал;
- улично-дорожная сеть.

Границы планируемой улично-дорожной сети ограничены красными линиями, установленными в составе проекта планировки и проекта межевания части территории с. Усть-Качка Усть-Качкинского сельского поселения Пермского муниципального района Пермского края, включающей земельный участок под многоквартирным жилым домом № 18 по ул. Победы, утвержденные постановлением администрации Пермского муниципального района от 30 октября 2020 г. № СЭД-2020-299-01-01-05.С-122 (в редакции от 17 августа 2021 г. № СЭД-2021-299-01-01-05.С-412, от 10 мая 2023 г. № СЭД-2023-299-01-01-05.С-329) (далее – ППТ).

Проектом планировки территории предусмотрено изменение участка красных линий, установленного в составе ППТ, с целью включения в границы образуемого под многоквартирный жилой дом, расположенный по адресу ул. Победы, 44 земельного участка, всех элементов придомовой территории.

В соответствии с генеральным планом Усть-Качкинского сельского поселения, утвержденного решением Совета депутатов Усть-Качкинского сельского поселения от 26 декабря 2013 г. № 41 (в редакции решения Земского Собрания Пермского муниципального района Пермского края от 23 июня 2022 г.

№ 226) (далее – ГП) в границах проектирования предусмотрено размещение объекта местного значения - детского дошкольного учреждения (М2) на 280 мест, для которого проектом планировки территории определены границы зоны планируемого размещения объекта капитального строительства.

Перечень зон планируемого размещения объектов капитального строительства

Таблица 1

№	Наименование	Площадь, га
1	2	3
1	Зона планируемого размещения объекта капитального строительства	0,41

Согласно проекту межевания территории, площадь земельных участков, предусмотренных для размещения детского дошкольного учреждения составляет 4081 кв.м.

Исходя из расчетных параметров нормативной площади земельного участка на одного воспитанника, расчетная вместимость планируемого детского сада составит 107 мест. Таким образом, требуется внесение изменений в ГП в части изменения вместимости планируемого детского дошкольного учреждения.

1.2. Положения о плотности и параметрах застройки территории (в пределах, установленных градостроительным регламентом)

Таблица 2

№	Показатель	Минимальные отступы от границ земельных участков в целях определения мест допустимого размещения зданий, строений, сооружений, за пределами которых запрещено строительство зданий, строений, сооружений	Максимальный процент застройки в границах земельного участка
1	по ПЗЗ	3	60
2	по проекту	3	не более 60

1.3. Положения о характеристиках объекта капитального строительства

Таблица 3

№	Вместимость, мест	Этажность
1	107	не более 3

1.4. Положения о характеристиках объектов капитального строительства жилого, производственного и иного назначения

Проектом планировки территории не предусмотрено размещение новых объектов капитального строительства жилого, производственного и иного

назначения, в связи с чем отсутствует необходимость в определении характеристик вышеуказанных объектов.

1.5. Положения о характеристиках объектов коммунальной, транспортной, социальной инфраструктур необходимых для функционирования объектов и обеспечения жизнедеятельности граждан, в том числе объектов, включенных в программы комплексного развития систем коммунальной инфраструктуры, программы комплексного развития транспортной инфраструктуры, программы комплексного развития социальной инфраструктуры и необходимых для развития территории в границах элемента планировочной структуры

Объемы потребления электроснабжения, газоснабжения, водоснабжения, водоотведения, теплоснабжения определяются согласно техническим условиям ресурсоснабжающих организаций.

Объекты, включенные в программы комплексного развития систем коммунальной инфраструктуры, программы комплексного развития транспортной инфраструктуры, программы комплексного развития социальной инфраструктуры в границах проектирования отсутствуют.

2. Положения о размещении зон планируемого размещения объектов федерального значения, объектов регионального значения, объектов местного значения, в том числе сведения о плотности и параметрах застройки территории, необходимые для размещения указанных объектов, а также информация о планируемых мероприятиях по обеспечению сохранения применительно к территориальным зонам, в которых планируется размещение указанных объектов, фактических показателей обеспеченности территории объектами коммунальной, транспортной, социальной инфраструктур и фактических показателей территориальной доступности таких объектов для населения

В границах проектирования отсутствуют существующие объекты федерального значения, объекты регионального значения, объекты местного значения, а также отсутствуют планы по размещению объектов федерального значения, объекты регионального значения.

В соответствии с ГП в границах проектирования предусмотрено размещение объекта местного значения - детского дошкольного учреждения (М2). Параметры развития территории и характеристики указанного объекта представлены в разделе 1 настоящего проекта.

3. Положения об очередности планируемого развития территории, содержащие этапы проектирования, строительства, реконструкции объектов капитального строительства жилого, производственного, общественно-делового и иного назначения и этапы строительства, реконструкции необходимых для функционирования таких объектов и обеспечения жизнедеятельности граждан объектов коммунальной, транспортной, социальной инфраструктур, в том числе объектов, включенных в программы комплексного развития систем коммунальной инфраструктуры, программы комплексного развития транспортной инфраструктуры, программы комплексного развития социальной инфраструктуры

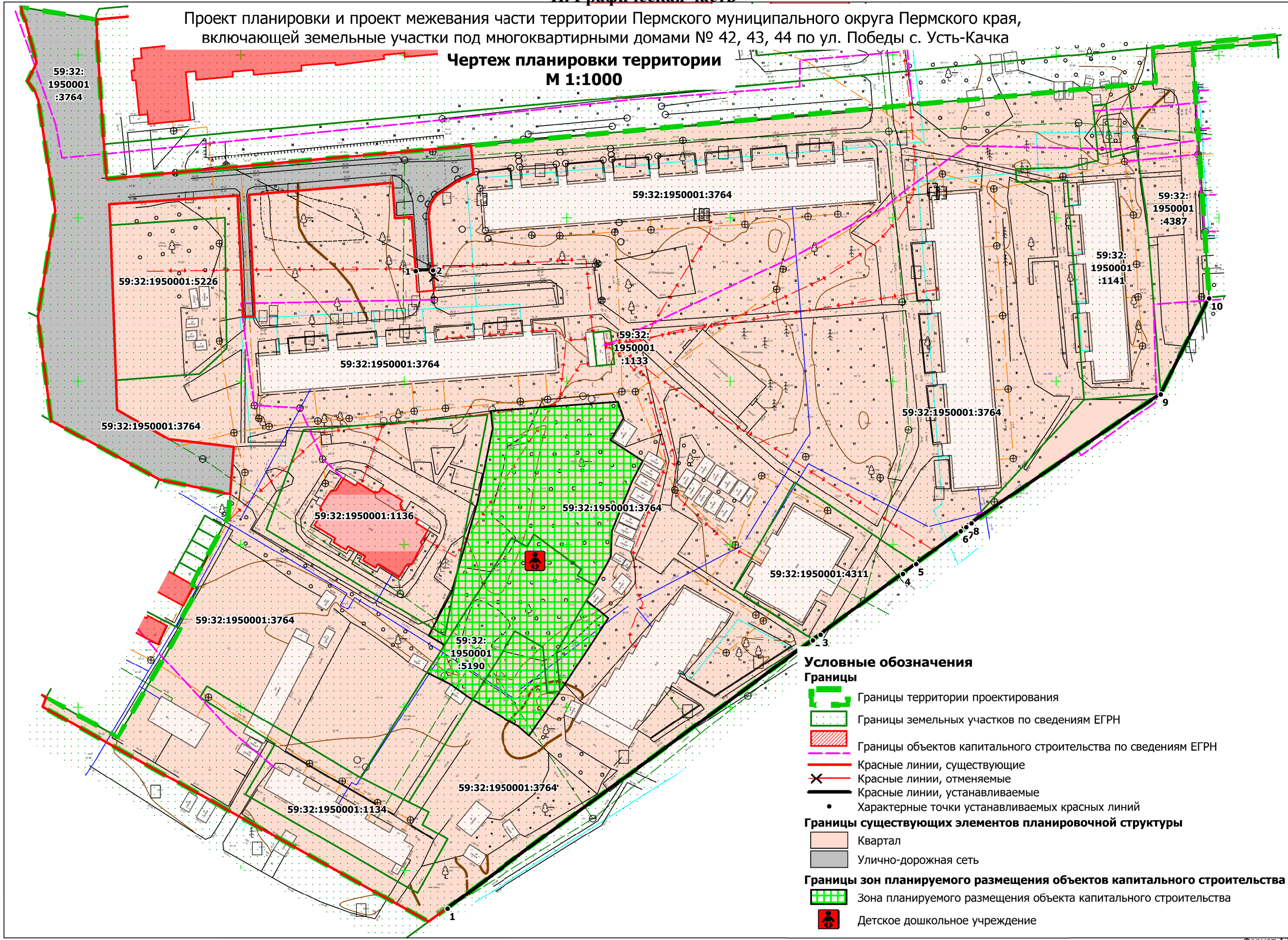
Таблица 4

Очередность	Мероприятие
1 очередь	проектирование, строительство и ввод в эксплуатацию детского дошкольного учреждения

II. Графическая часть

Проект планировки и проект межевания части территории Пермского муниципального округа Пермского края, включающей земельные участки под многоквартирными домами № 42, 43, 44 по ул. Победы с. Усть-Качка

Чертеж планировки территории
М 1:1000



Условные обозначения

Границы

- Границы территории проектирования
- Границы земельных участков по сведениям ЕГРН
- Границы объектов капитального строительства по сведениям ЕГРН
- Красные линии, существующие
- Красные линии, отменяемые
- Красные линии, устанавливаемые
- Характерные точки устанавливаемых красных линий

Границы существующих элементов планировочной структуры

- Квартал
- Улично-дорожная сеть

Границы зон планируемого размещения объектов капитального строительства

- Зона планируемого размещения объекта капитального строительства
- Детское дошкольное учреждение

Приложение
к чертежу планировки территории

Каталоги координат красных линий
Каталог координат 1 участка красных линий
Система координат МСК-59

№	X	Y
1	2	3
1	505135.01	2236388.46
2	505137.66	2236403.92
3	505138.05	2236406.19
4	505140.43	2236420.00
5	505141.30	2236425.06
6	505141.76	2236427.73
7	505142.01	2236433.67
8	505143.77	2236446.59
9	505146.72	2236468.33
10	505149.72	2236490.40
11	505149.73	2236490.46
12	505150.55	2236496.51
13	505151.24	2236501.51
14	505151.81	2236505.48
15	505152.36	2236509.33
16	505152.95	2236513.45
17	505156.23	2236536.43
18	505157.47	2236545.12
19	505159.87	2236559.46
20	505163.89	2236583.40

Каталог координат 2 участка красных линий
Система координат МСК-59

№	X	Y
1	2	3
1	505123.64	2236384.32
2	505099.58	2236388.94
3	505102.77	2236410.52
4	505105.94	2236431.90
5	505109.12	2236453.39
6	505112.33	2236475.08

7	505115.53	2236496.69
8	505118.93	2236519.65
9	505122.43	2236542.59
10	505125.85	2236565.55
11	505128.45	2236583.03
12	505112.40	2236585.60
13	505093.00	2236588.50
14	505052.46	2236607.37
15	505039.13	2236604.80
16	505037.15	2236604.42
17	505036.14	2236604.23
18	505032.81	2236603.58
19	505011.12	2236533.72
20	505010.77	2236532.17
21	505009.27	2236525.45
22	505008.91	2236518.97
23	505010.01	2236508.82
24	505012.39	2236495.75
25	505011.98	2236438.99
26	505011.94	2236434.50
27	505011.76	2236410.16

Каталог координат 3 участка красных линий
Система координат МСК-59

№	X	Y
1	2	3
1	505087.75	2236391.21
2	505090.95	2236412.78
3	505094.19	2236434.42
4	505097.37	2236455.80
5	505100.53	2236476.99
6	505103.79	2236498.83
7	505106.52	2236517.61
8	505109.34	2236536.41
9	505112.13	2236555.15
10	505114.84	2236573.11
11	505089.56	2236577.08
12	505084.88	2236579.04

13	505061.24	2236590.05
14	505050.91	2236594.86
15	505042.14	2236593.16
16	505034.70	2236569.12
17	505030.52	2236555.61
18	505025.65	2236532.17
19	505023.25	2236520.59
20	505023.20	2236513.31
21	505023.30	2236492.25
22	505023.45	2236471.06
23	505023.49	2236450.35
24	505023.20	2236428.80
25	505022.81	2236404.39
26	505025.00	2236403.25
27	505053.35	2236397.81
28	505087.75	2236391.21

Приложение 2
к постановлению
администрации Пермского
муниципального округа
Пермского края
от 07.11.2023 № СЭД-2023-299-
01-01-05.С-860

ПРОЕКТ

**межевания части территории Пермского муниципального округа
Пермского края, включающей земельные участки под многоквартирными
домами № 42, 43, 44 по ул. Победы с. Усть-Качка**

ШИФР 42/23-ДПТ

Состав проекта межевания территории

№ п/п	Наименование
Основная часть	
1	Текстовая часть
2	Чертеж межевания территории. 1 этап. М 1:1000
3	Чертеж межевания территории. 2 этап. М 1:1000
4	Чертеж межевания территории. 3 этап. М 1:1000

Раздел I. Текстовая часть.

1. Перечень и сведения о площади образуемых и изменяемых земельных участков, в том числе возможные способы их образования, сведения об отнесении к территориям общего пользования или имуществу общего пользования, в том числе в отношении которых предполагаются резервирование или изъятие для государственных или муниципальных нужд. Вид разрешенного использования образуемых земельных участков

Таблица 1

№ на чертеже	Этап межевания	Вид разрешенного использования земельного участка	Площадь земельного участка по проекту, кв. м	Способ образования	Сведения об отнесении (не отнесении) образуемого земельного участка к территории общего пользования (ТОП)	Необходимость изъятия для муниципальных нужд
59:32:1950001:1133	1	для оздоровительной деятельности	56	исправление реестровой ошибки з.у. с к.н. 59:32:1950001:1133	-	-
59:32:1950001:1134	1	для оздоровительной деятельности	1517	исправление реестровой ошибки з.у. с к.н. 59:32:1950001:1134	-	-
59:32:1950001:1136	1	под жилую застройку Многоэтажную	3220	исправление реестровой ошибки з.у. с к.н. 59:32:1950001:1136	-	-
59:32:1950001:5190	1	для оздоровительной деятельности	1874	исправление реестровой ошибки з.у. с к.н. 59:32:1950001:5190	-	-
59:32:1950001:1141	1	под жилую застройку Среднеэтажную	1900	исправление реестровой ошибки з.у. с к.н. 59:32:1950001:1141	-	-
59:32	1	для	96845	исправление	-	-

:195 0001 :3764		оздоровительной деятельности		реестровой ошибки з.у. с к.н. 59:32:1950001: 3764		
2-ЗУ1	2	благоустройство территории (12.0.2)	466	образован из земель, находящихся в муниципальной собственности образован путем раздела з.у. с к.н. 59:32:1950001: 3764 с сохранением исходного в измененных границах	-	-
3764- ЗУ1	2	среднеэтажная жилая застройка (2.5)	5046		-	-
3764- ЗУ2	2	среднеэтажная жилая застройка (2.5)	7125		-	-
3764- ЗУ3	2	среднеэтажная жилая застройка (2.5)	5087		-	-
3764- ЗУ4	2	среднеэтажная жилая застройка (2.5)	2743		-	-
3764- ЗУ5	2	дошкольное, начальное и среднее общее образование (2.5.1)	2207		-	-
3764- ЗУ6	2	благоустройство территории (12.0.2)	1526		-	-
3764- ЗУ7	2	благоустройство территории (12.0.2)	577		-	-
3764- ЗУ8	2	благоустройство территории (12.0.2)	1213		-	-
3764- ЗУ9	2	благоустройство территории (12.0.2)	376		-	-
3764- ЗУ10	2	благоустройство территории (12.0.2)	2515		-	-
3764- ЗУ11	2	блокированная жилая застройка (2.3)	1024		-	-
3764- ЗУ12	2	блокированная жилая застройка (2.3)	1214		-	-
3764- ЗУ13	2	размещение гаражей для собственных	447	-	-	

		нужд (2.7.2)				
3764-3У14	2	ведение огородничества (13.1)	210		-	-
3764-3У15	2	ведение огородничества (13.1)	783		-	-
3764-3У16	2	ведение огородничества (13.1)	348		-	-
3764-3У17	2	ведение огородничества (13.1)	317		-	-
3764-3У18	2	ведение огородничества (13.1)	280		-	-
3764-3У19	2	ведение огородничества (13.1)	283		-	-
3764-3У20	2	ведение огородничества (13.1)	359		-	-
3764-3У21	2	ведение огородничества (13.1)	205		-	-
3764-3У22	2	размещение гаражей для собственных нужд (2.7.2)	418		-	-
3764-3У23	2	ведение огородничества (13.1)	67		-	-
3764-3У24	2	размещение гаражей для собственных нужд (2.7.2)	30		-	-
3764-3У25	2	размещение гаражей для собственных нужд (2.7.2)	32		-	-
3764-3У26	2	размещение гаражей для собственных нужд (2.7.2)	642		-	-
3764-3У27	2	размещение гаражей для собственных нужд (2.7.2)	287		-	-
3764-3У28	2	благоустройство территории (12.0.2)	2088		-	-

3764-3У29	2	благоустройство территории (12.0.2)	948		-	-
3764-3У30	2	благоустройство территории (12.0.2)	582		-	-
3764-3У31	2	благоустройство территории (12.0.2)	779		-	-
3764-3У32	2	благоустройство территории (12.0.2)	405		-	-
3764-3У33	2	благоустройство территории (12.0.2)	130		-	-
3764-3У34	2	ведение огородничества (13.1)	205		-	-
3764-3У35	2	благоустройство территории (12.0.2)	508		-	-
3764-3У36	2	улично-дорожная сеть (12.0.1)	4329		да	-
59:32:1950001:3764	2	для оздоровительной деятельности	51380	образован путем раздела з.у. с к.н. 59:32:1950001:3764 с сохранением исходного в измененных границах (сохраняется в измененных границах)	-	-
3-3У1	3	дошкольное, начальное и среднее общее образование (2.5.1)	4081	объединение з.у. с к.н. 59:32:1950001:5190, после исправления в 1 этапе ПМТ реестровой ошибки и з.у. с условным номером 3764-3У, образованном во 2 этапе ПМТ	-	-

2. Обоснование принятых решений

Проектом межевания территории предусмотрены мероприятия по межеванию в три этапа, в связи с тем, что их реализация в один этап невозможна.

Образование земельных участков второго этапа возможна только после реализации первого этапа.

Образование земельных участков третьего этапа возможна только после реализации второго этапа.

1 этап межевания территории предусматривает исправление реестровых ошибок в отношении земельных участков с кадастровыми номерами 59:32:1950001:1133, 59:32:1950001:1134, 59:32:1950001:1136, 59:32:1950001:5190, 59:32:1950001:1141, 59:32:1950001:3764. Данное решение принято в связи с наличием множественных несоответствий границ указанных земельных участков их фактическому использованию на местности.

В границах земельного участка с кадастровым номером 59:32:1950001:1133, согласно топографической основе частично расположена трансформаторная подстанция. Границы указанного земельного участка пересекают объект капитального строительства, в связи с чем требуется изменение границ земельного участка с кадастровым номером 59:32:1950001:1133 с целью включения в границы земельного участка всего объекта.

В границах земельного участка с кадастровым номером 59:32:1950001:1134, согласно топографической основе расположены: многоквартирный жилой дом по адресу ул. Краснознамённая, 29, с придомовой территорией; часть территории, занятая огородами; частично гаражный бокс. В границы указанного земельного участка включены территории и объекты, не относящиеся к придомовой территории многоквартирного дома, а придомовая территория включена не полностью.

Таким образом, требуется изменение границ земельного участка с кадастровым номером 59:32:1950001:1134 с целью исключения территорий и объектов из границ земельного участка, не относящихся к многоквартирному дому и включения территорий, относящихся к многоквартирному дому.

В границах земельного участка с кадастровым номером 59:32:1950001:1136, согласно топографической основе расположены: многоквартирный жилой дом по адресу ул. Победы, 29а, с придомовой территорией. Границы земельного участка не соответствуют фактическому местоположению ограждения указанного многоквартирного дома и соответственно включают не все элементы благоустройства придомовой территории.

Таким образом, требуется изменение границ земельного участка с кадастровым номером 59:32:1950001:1136 с целью приведения его границ в соответствие фактическому местоположению ограждения и элементов благоустройства придомовой территории.

В границах земельного участка с кадастровым номером 59:32:1950001:5190, согласно топографической основе расположены: территории, занятая огородами, древесно-кустарниковая растительность, инженерные коммуникации. Кроме того, конфигурация земельного участка установлена с нарушением требований части 6 статьи 11.9 Земельного кодекса Российской Федерации (далее – ЗК РФ), т.к. приводит к изломанности границ, чересполосице, невозможности размещения объектов недвижимости.

Таким образом, требуется изменение границ земельного участка с кадастровым номером 59:32:1950001:5190 с целью приведения его границ в соответствие требованиям части 6 статьи 11.9 ЗК РФ, а также исключению территорий, занятых огородами.

В границах земельного участка с кадастровым номером 59:32:1950001:1141, согласно топографической основе расположены: многоквартирный жилой дом по адресу ул. Победы, 38, с придомовой территорией. Границы земельного участка не соответствуют фактическому местоположению элементов благоустройства многоквартирного дома, также конфигурация земельного участка установлена с нарушением требований части 6 статьи 11.9 ЗК РФ, т.к. приводит к изломанности границ, чересполосице, невозможности размещения объектов недвижимости.

Таким образом, требуется изменение границ земельного участка с кадастровым номером 59:32:1950001:1141 с целью приведения его границ в соответствие требованиям части 6 статьи 11.9 ЗК РФ, а также включения всех элементов благоустройства придомовой территории.

Земельные участки с кадастровыми номерами 59:32:1950001:1133, 59:32:1950001:1134, 59:32:1950001:1136, 59:32:1950001:5190, 59:32:1950001:1141 являются смежными с земельным участком с кадастровым номером 59:32:1950001:3764, в связи с чем требуется исправление реестровой ошибки его границ в части земельный участков с кадастровыми номерами 59:32:1950001:1133, 59:32:1950001:1134, 59:32:1950001:1136, 59:32:1950001:5190, 59:32:1950001:1141.

2 этапом предусмотрено:

Земельные участки 3764-ЗУ1 – 3764-ЗУ36 образованы путем раздела земельного участка с кадастровым номером 59:32:1950001:3764 с сохранением исходного земельного участка в измененных границах.

Границы образуемых земельных участков установлены в соответствии с фактическим использованием территорий.

При установлении границ территориальных зон в правилах землепользования и застройки Усть-Качкинского сельского поселения (далее – ПЗЗ) не было учтено фактическое использование территорий в границах проектирования, в связи с чем, границы образуемых земельных участков пересекают границы территориальных зон. С целью реализации проектных решений, проектом межевания территории предложено изменение границ территориальных зон «Зона застройки индивидуальными жилыми домами (Ж1)», «Зона застройки малоэтажными жилыми домами (Ж2)», «Зона застройки среднеэтажными жилыми домами (Ж3)», «Зона объектов социального назначения (О2)» в границах территории проектирования.

Виды разрешенного использования образуемых земельных участков установлены в соответствии с ПЗЗ.

Параметры образуемых земельных участков соответствуют предельным размерам земельных участков, установленных ПЗЗ, за исключением образуемых земельных участков 3764-ЗУ18, 3764-ЗУ19, 3764-ЗУ21, 3764-ЗУ23, 3764-ЗУ34, с видом разрешенного использования «Ведение огородничества (13.1)». Вышеуказанные образуемые земельные участки расположены в территориальной зоне «Зона застройки индивидуальными жилыми домами (Ж1)» в предельных параметрах которой, установлена минимальная площадь земельных участков с видом разрешенного использования «Ведение огородничества (13.1)» – 300 кв.м. Площадь образуемых земельных участков 3764-ЗУ18, 3764-ЗУ19, 3764-ЗУ21, 3764-ЗУ23, 3764-ЗУ34 менее 300 кв.м., в связи с чем, проектом межевания территории предлагается внести изменения в регламент территориальной зоны «Зона застройки индивидуальными жилыми домами (Ж1)» в части уменьшения предельного параметра для вида разрешенного использования «Ведение огородничества (13.1)».

Образование земельных участков 3764-ЗУ1 – 3764-ЗУ36 возможно только после внесения изменений в ПЗЗ.

3 этапом предусмотрено образование целевого земельного участка под детское дошкольное учреждение, путем объединения земельных участков, изменяемых и образуемых в 1 и во 2 этапах межевания территории.

3. Целевое назначение лесов, количественные и качественные характеристики лесного участка, вид (виды) разрешенного использования лесного участка, сведения о нахождении лесного участка в границах особо защитных участков лесов

Раздел не разрабатывается в связи с отсутствием в границах проектирования земель лесного фонда

4. Сведения о границах территории, в отношении которой утвержден проект межевания, содержащие перечень координат характерных точек этих границ

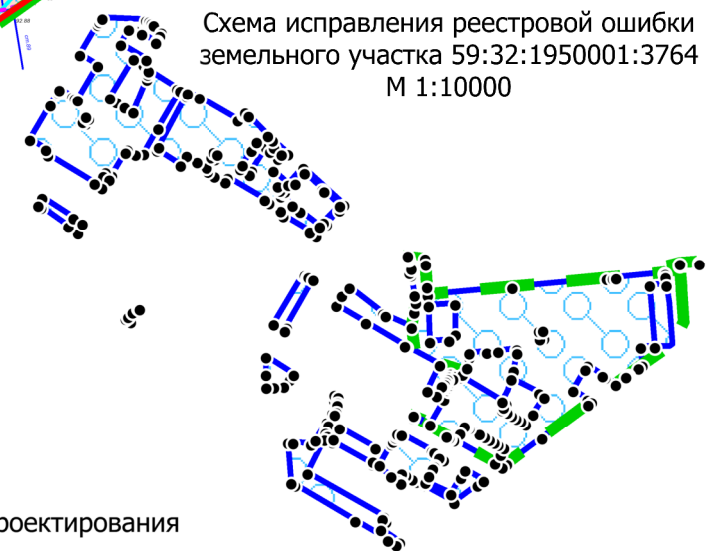
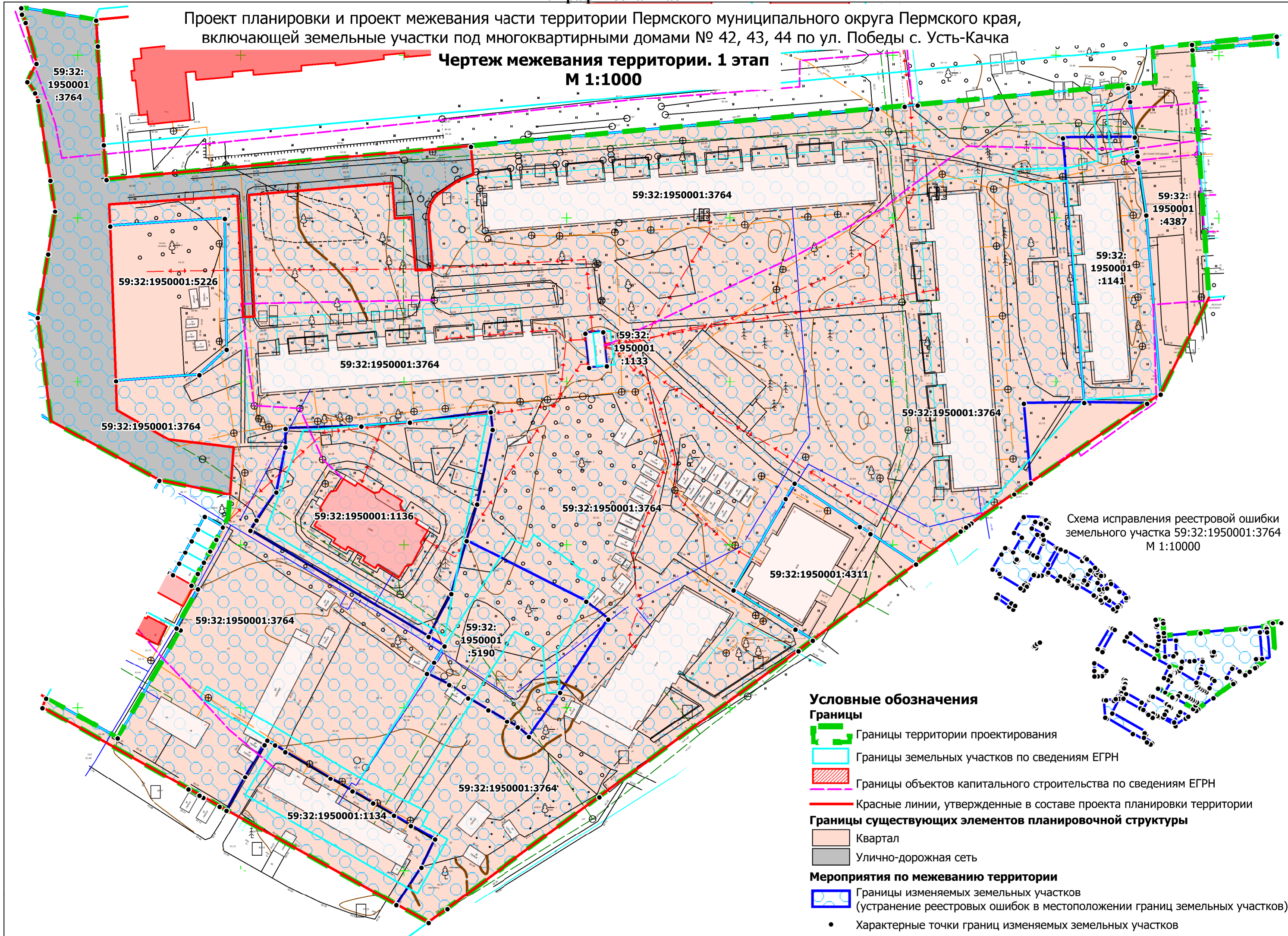
Перечень координат характерных точек границы территории проектирования
Таблица 2

№	X	Y
1	2	3
1	517262.01	2198408.76
2	517272.70	2198407.92
3	517302.60	2198406.00
4	517310.99	2198405.61
5	517314.74	2198382.63
6	517312.79	2198382.87
7	517310.26	2198384.01
8	517297.65	2198387.28
9	517292.08	2198384.52
10	517288.73	2198386.89
11	517286.25	2198387.82
12	517252.33	2198393.01
13	517219.77	2198387.67
14	517187.99	2198391.75
15	517169.89	2198424.93
16	517165.43	2198446.74
17	517158.45	2198446.14
18	517137.76	2198434.80
19	517136.68	2198436.81
20	517124.62	2198430.24
21	517124.02	2198431.44
22	517090.87	2198412.18
23	517103.07	2198390.25
24	517100.18	2198389.11
25	517034.34	2198507.49
26	517038.58	2198513.25
27	517120.91	2198625.42
28	517144.24	2198657.07
29	517169.16	2198692.26
30	517196.30	2198732.13
31	517225.71	2198746.95
32	517268.04	2198744.13
33	517270.04	2198744.01
34	517272.03	2198743.86
35	517287.01	2198742.87

36	517289.40	2198742.69
37	517291.43	2198742.57
38	517301.99	2198741.88
39	517303.95	2198767.86
40	517306.12	2198767.68
41	517303.61	2198741.76
42	517302.43	2198729.67
43	517291.75	2198730.72
44	517290.93	2198722.11
45	517287.15	2198682.09
46	517272.25	2198520.45
1	517262.01	2198408.76





Проект планировки и проект межевания части территории Пермского муниципального округа Пермского края, включающей земельные участки под многоквартирными домами № 42, 43, 44 по ул. Победы с. Усть-Качка

Чертеж межевания территории. 1 этап
М 1:1000





Условные обозначения



Границы

-  Границы территории проектирования
-  Границы земельных участков по сведениям ЕГРН
-  Границы объектов капитального строительства по сведениям ЕГРН
-  Красные линии, утвержденные в составе проекта планировки территории

Границы существующих элементов планировочной структуры

-  Квартал
-  Улично-дорожная сеть

Мероприятия по межеванию территории

-  Границы изменяемых земельных участков (устранение реестровых ошибок в местоположении границ земельных участков)
-  Характерные точки границ изменяемых земельных участков

Проект планировки и проект межевания части территории Пермского муниципального округа Пермского края, включающей земельные участки под многоквартирными домами № 42, 43, 44 по ул. Победы с. Усть-Качка

Чертеж межевания территории. 2 этап
М 1:1000

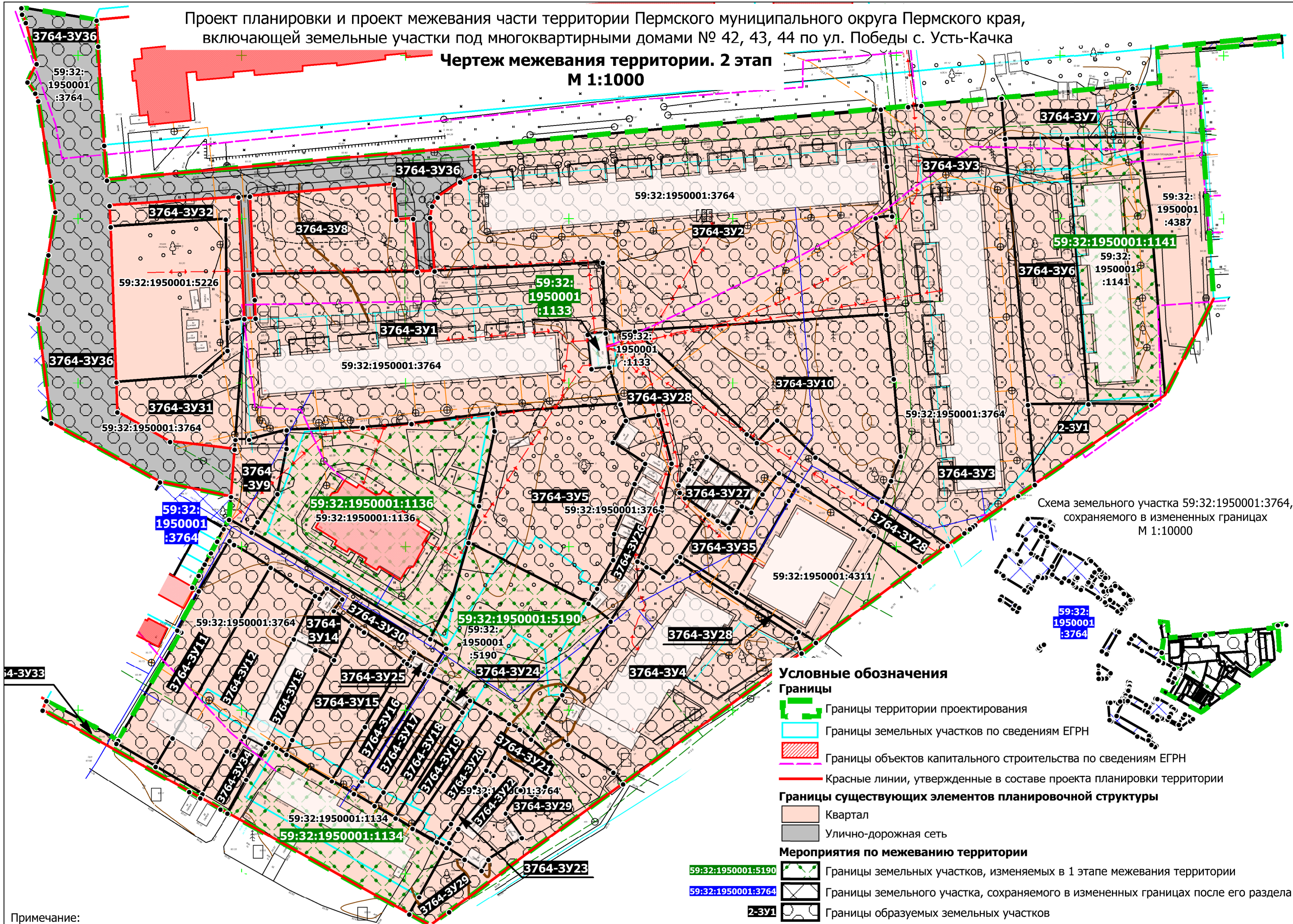


Схема земельного участка 59:32:1950001:3764, сохраняемого в измененных границах М 1:10000

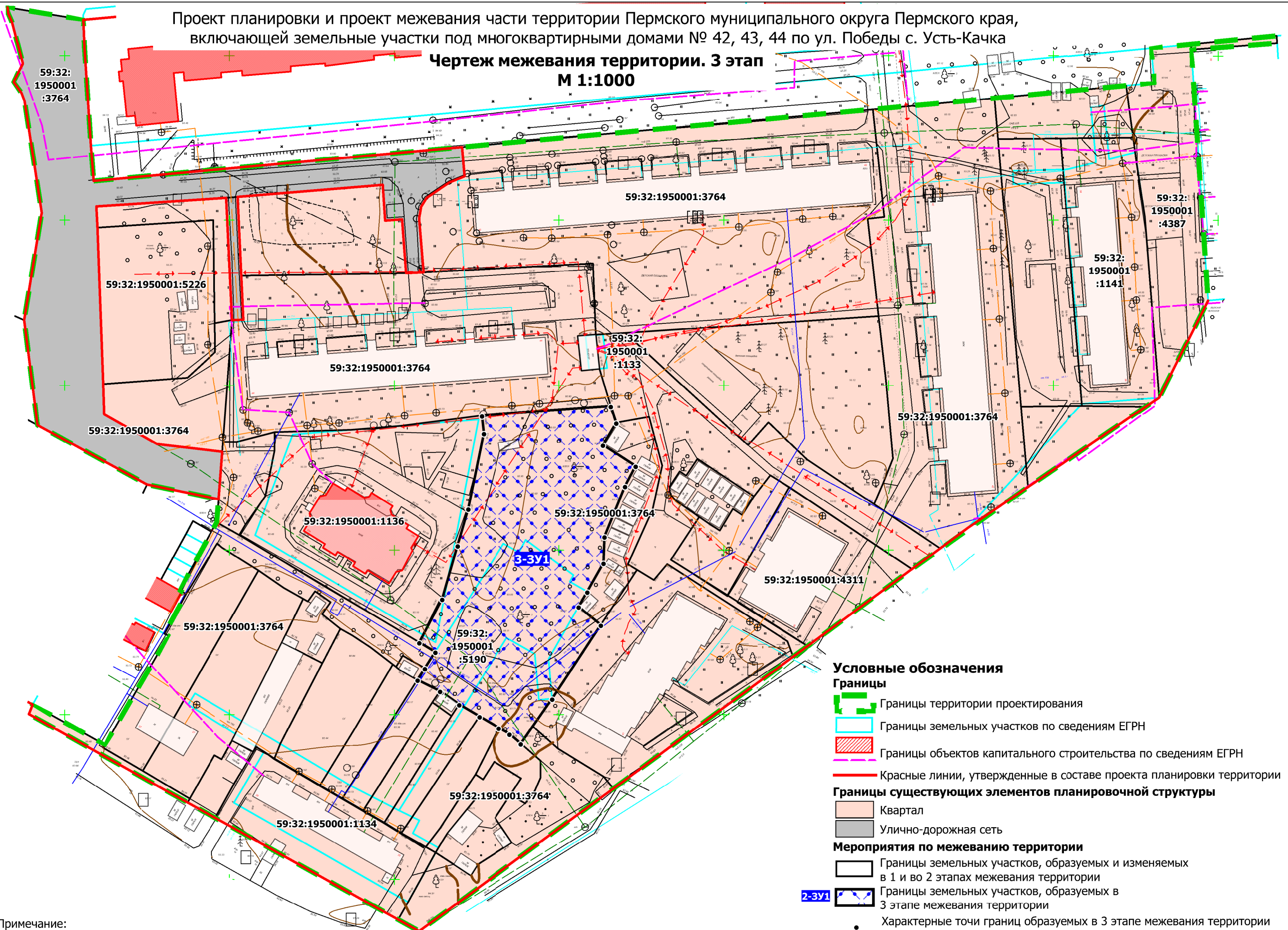
Условные обозначения

- Границы**
- Границы территории проектирования
 - Границы земельных участков по сведениям ЕГРН
 - Границы объектов капитального строительства по сведениям ЕГРН
 - Красные линии, утвержденные в составе проекта планировки территории
- Границы существующих элементов планировочной структуры**
- Квартал
 - Улично-дорожная сеть
- Мероприятия по межеванию территории**
- Границы земельных участков, изменяемых в 1 этапе межевания территории
 - Границы земельного участка, сохраняемого в измененных границах после его раздела
 - Границы образуемых земельных участков
 - Характерные точки границ образуемых и изменяемых земельных участков

Примечание:
Линии отступа от красных линий в целях определения мест допустимого размещения зданий, строений, сооружений не устанавливаются





Проект планировки и проект межевания части территории Пермского муниципального округа Пермского края,
включающей земельные участки под многоквартирными домами № 42, 43, 44 по ул. Победы с. Усть-Качка

Чертеж межевания территории. 3 этап
М 1:1000





Условные обозначения




Границы

-  Границы территории проектирования
-  Границы земельных участков по сведениям ЕГРН
-  Границы объектов капитального строительства по сведениям ЕГРН
-  Красные линии, утвержденные в составе проекта планировки территории

Границы существующих элементов планировочной структуры

-  Квартал
-  Улично-дорожная сеть

Мероприятия по межеванию территории

-  Границы земельных участков, образуемых и изменяемых в 1 и во 2 этапах межевания территории
-  Границы земельных участков, образуемых в 3 этапе межевания территории
-  Характерные точки границ образуемых в 3 этапе межевания территории земельных участков

Примечание:
Линии отступа от красных линий в целях определения мест допустимого размещения зданий, строений, сооружений не устанавливаются

Приложение
к чертежу межевания территории

Каталоги координат, образуемых и изменяемых земельных участков

Каталог координат земельного участка 59:32:1950001:1133

Система координат МСК 59

№	X	Y
1	2	3
1	517214.89	2198555.73
2	517215.33	2198561.19
3	517205.07	2198562.27
4	517204.55	2198556.87
1	517214.89	2198555.73

Каталог координат земельного участка 59:32:1950001:1134

Система координат МСК 59

№	X	Y
1	2	3
1	517086.74	2198463.63
2	517078.65	2198477.46
3	517074.70	2198484.21
4	517071.01	2198490.51
5	517067.26	2198496.93
6	517064.08	2198502.06
7	517059.87	2198509.47
8	517051.30	2198505.30
9	517039.80	2198497.65
10	517068.74	2198445.66
11	517079.10	2198451.36
12	517088.85	2198457.30
13	517090.24	2198458.14
14	517088.79	2198460.48
1	517086.74	2198463.63

Каталог координат земельного участка 59:32:1950001:1136

Система координат МСК 59

№	X	Y
1	2	3
1	517154.58	2198452.98
2	517122.01	2198507.49
3	517135.24	2198514.42
4	517151.44	2198519.13
5	517162.59	2198522.34

6	517185.58	2198527.08
7	517190.95	2198526.51
8	517187.77	2198501.79
9	517186.57	2198486.94
10	517185.88	2198463.72
11	517180.12	2198463.66
12	517166.34	2198460.87
13	517157.70	2198454.81
1	517154.58	2198452.98

Каталог координат земельного участка 59:32:1950001:5190

Система координат МСК 59

№	X	Y
1	2	3
1	517119.13	2198512.35
2	517122.01	2198507.49
3	517135.24	2198514.42
4	517151.44	2198519.13
5	517132.89	2198555.97
6	517127.34	2198562.72
7	517104.87	2198547.96
8	517091.28	2198538.45
9	517094.24	2198535.03
10	517096.04	2198531.76
11	517099.55	2198525.79
12	517103.19	2198519.61
13	517107.01	2198514.24
14	517107.24	2198513.79
15	517110.66	2198506.98
16	517114.16	2198509.17
1	517119.13	2198512.35

Каталог координат земельного участка 59:32:1950001:1141

Система координат МСК 59

№	X	Y
1	2	3
1	517275.07	2198724.24
2	517271.28	2198724.75
3	517270.62	2198724.84
4	517269.30	2198725.05
5	517267.30	2198725.35
6	517251.15	2198727.75
7	517196.30	2198732.13
8	517193.49	2198727.99

9	517193.76	2198708.73
10	517274.88	2198702.13
1	517275.07	2198724.24

Каталог координат земельного участка 59:32:1950001:3764 после исправления
реестровой ошибки

Система координат МСК 59

№	X	Y
1	2	3
1	517532.80	2198081.34
2	517482.72	2198052.15
3	517449.49	2198032.77
4	517448.49	2198022.00
5	517454.95	2198011.32
6	517451.16	2198009.01
7	517422.43	2197991.58
8	517420.49	2197990.44
9	517425.21	2197982.34
10	517420.18	2197979.25
11	517415.37	2197987.08
12	517404.74	2197977.39
13	517410.51	2197967.73
14	517447.55	2197905.96
15	517455.06	2197903.23
16	517468.05	2197882.08
17	517513.79	2197909.17
18	517530.98	2197919.31
19	517534.12	2197921.20
20	517524.64	2197938.03
21	517522.68	2197941.54
22	517520.62	2197945.17
23	517565.73	2197972.05
24	517580.12	2197948.41
25	517619.93	2197972.11
26	517623.64	2197974.30
27	517627.41	2197976.64
28	517627.93	2197977.84
29	517625.44	2198036.04
30	517624.20	2198039.97
31	517621.86	2198043.00
32	517619.13	2198045.88
33	517609.38	2198056.23
34	517605.11	2198053.92

35	517598.25	2198050.11
36	517596.33	2198049.06
37	517607.56	2198030.25
38	517613.16	2198020.86
39	517616.80	2198014.74
40	517615.37	2198013.96
41	517613.50	2198013.00
42	517593.81	2198002.56
43	517573.91	2198036.34
44	517567.26	2198032.38
45	517574.82	2198019.57
46	517522.86	2197987.95
47	517517.83	2197996.53
48	517511.34	2198007.63
49	517504.63	2198019.09
50	517548.15	2198036.97
51	517554.81	2198037.90
52	517559.46	2198038.53
53	517560.41	2198038.65
54	517559.08	2198039.16
55	517535.48	2198077.05
1	517532.80	2198081.34
1	517496.18	2197960.08
2	517489.49	2197956.15
3	517491.90	2197952.25
4	517498.43	2197956.15
1	517496.18	2197960.08
1	517357.16	2197951.71
2	517344.62	2197945.68
3	517353.52	2197932.96
4	517378.69	2197896.90
5	517381.41	2197893.12
6	517391.56	2197898.13
7	517364.77	2197939.83
1	517357.16	2197951.71
1	517243.95	2198027.64
2	517227.25	2198015.76
3	517231.63	2198008.95
4	517233.92	2198012.40
5	517240.10	2198018.13

6	517245.19	2198025.60
1	517243.95	2198027.64
1	517382.32	2198298.12
2	517374.80	2198292.36
3	517356.45	2198275.56
4	517343.95	2198264.10
5	517341.31	2198261.67
6	517346.56	2198252.85
7	517367.24	2198217.81
8	517374.12	2198214.45
9	517381.87	2198203.32
10	517383.23	2198201.40
11	517384.56	2198199.45
12	517388.91	2198193.24
13	517417.69	2198144.46
14	517412.32	2198141.13
15	517419.94	2198126.85
16	517426.21	2198118.21
17	517431.58	2198116.11
18	517438.91	2198103.42
19	517446.80	2198089.71
20	517434.39	2198081.64
21	517454.08	2198050.44
22	517458.31	2198052.72
23	517526.13	2198089.17
24	517529.31	2198090.88
25	517523.50	2198106.72
26	517493.66	2198157.78
27	517501.80	2198165.70
28	517503.90	2198167.74
29	517499.44	2198172.03
30	517473.05	2198197.50
31	517473.06	2198197.50
32	517473.05	2198197.50
33	517467.29	2198203.89
34	517448.83	2198224.35
35	517427.18	2198204.79
36	517408.67	2198224.71
37	517430.80	2198244.36
1	517382.32	2198298.12
1	517380.76	2198292.66
2	517358.30	2198271.21

3	517353.19	2198266.35
4	517373.38	2198240.16
5	517381.21	2198230.02
6	517392.07	2198216.76
7	517393.63	2198214.87
8	517398.82	2198218.98
9	517399.69	2198220.12
10	517410.13	2198234.01
11	517424.18	2198246.16
12	517402.44	2198269.47
13	517399.86	2198272.20
1	517380.76	2198292.66
1	517448.58	2198130.87
2	517442.44	2198127.57
3	517445.28	2198122.35
4	517451.42	2198125.71
1	517448.58	2198130.87
1	517402.62	2198215.14
2	517401.05	2198213.79
3	517404.94	2198209.20
4	517406.50	2198210.52
1	517402.62	2198215.14
1	517457.32	2198195.46
2	517426.80	2198176.62
3	517421.83	2198173.56
4	517429.37	2198161.11
5	517434.51	2198164.26
6	517453.57	2198175.87
7	517465.12	2198182.89
8	517461.23	2198189.13
9	517460.18	2198190.84
1	517457.32	2198195.46
1	517448.38	2198215.92
2	517442.97	2198211.03
3	517452.46	2198200.53
4	517457.88	2198205.45
1	517448.38	2198215.92
1	517157.26	2198231.97

2	517154.28	2198229.48
3	517151.22	2198226.90
4	517141.51	2198218.68
5	517140.99	2198205.57
6	517140.57	2198195.31
7	517157.18	2198195.22
8	517180.55	2198195.07
1	517157.26	2198231.97
1	517282.79	2198257.53
2	517219.80	2198221.68
3	517219.32	2198222.55
4	517215.01	2198219.85
5	517223.91	2198205.06
6	517289.36	2198244.51
7	517288.38	2198246.43
8	517286.56	2198250.03
9	517285.89	2198251.38
1	517282.79	2198257.53
1	517016.43	2198483.07
2	517010.30	2198474.73
3	516987.62	2198443.80
4	517010.67	2198402.07
5	517012.69	2198398.62
6	517014.74	2198395.20
7	517015.47	2198393.94
8	517018.65	2198388.57
9	517023.74	2198379.93
10	517023.29	2198379.69
11	517026.23	2198374.47
12	517017.11	2198369.16
13	517014.15	2198374.44
14	517012.92	2198373.72
15	517020.76	2198359.74
16	517022.48	2198360.73
17	517038.41	2198335.65
18	517067.58	2198283.15
19	517071.05	2198272.56
20	517026.30	2198249.94
21	516969.07	2198351.13
22	516965.87	2198349.27
23	516962.64	2198353.95

24	516952.10	2198347.11
25	516934.95	2198372.04
26	516931.61	2198367.48
27	516938.19	2198356.29
28	516963.55	2198313.18
29	517010.37	2198233.68
30	517013.54	2198228.31
31	517066.81	2198224.41
32	517066.33	2198230.83
33	517064.55	2198254.89
34	517070.19	2198260.86
35	517094.48	2198275.38
36	517106.55	2198282.52
37	517109.89	2198284.47
38	517119.52	2198284.98
39	517123.38	2198285.16
40	517130.54	2198285.52
41	517127.94	2198290.86
42	517120.74	2198289.93
43	517117.06	2198289.45
44	517107.80	2198288.25
45	517104.42	2198286.24
46	517090.06	2198277.78
47	517084.75	2198274.90
48	517079.87	2198273.70
49	517075.86	2198276.31
50	517071.41	2198284.23
51	517086.11	2198292.24
52	517059.58	2198339.94
53	517042.00	2198336.34
54	517036.99	2198345.25
55	517065.11	2198360.91
56	517068.64	2198362.89
57	517074.15	2198365.95
58	517077.52	2198367.81
59	517078.63	2198368.44
60	517077.25	2198374.41
61	517055.77	2198414.10
62	517053.88	2198417.61
63	517049.64	2198425.44
64	517045.61	2198430.93
65	517043.73	2198429.76
66	517047.01	2198424.00

67	517036.79	2198418.24
68	517035.60	2198417.58
69	517032.46	2198415.75
70	517022.87	2198410.41
71	517019.01	2198408.13
72	517014.43	2198405.67
73	516998.89	2198439.78
74	517020.64	2198452.65
75	517030.24	2198458.35
1	517016.43	2198483.07
1	517275.07	2198724.24
2	517274.88	2198702.13
3	517193.76	2198708.73
4	517193.52	2198690.16
5	517169.16	2198692.26
6	517165.71	2198687.19
7	517156.79	2198674.05
8	517156.18	2198673.24
9	517155.60	2198672.43
10	517154.36	2198670.75
11	517144.24	2198657.07
12	517153.57	2198643.12
13	517155.75	2198639.85
14	517169.08	2198619.87
15	517164.23	2198617.05
16	517136.36	2198601.06
17	517124.28	2198620.11
18	517120.91	2198625.42
19	517117.68	2198621.04
20	517072.87	2198559.99
21	517038.58	2198513.25
22	517034.34	2198507.49
23	517039.80	2198497.65
24	517051.30	2198505.30
25	517059.87	2198509.47
26	517064.08	2198502.06
27	517067.26	2198496.93
28	517071.01	2198490.51
29	517074.70	2198484.21
30	517078.65	2198477.46
31	517086.74	2198463.63
32	517088.79	2198460.48

33	517090.24	2198458.14
34	517088.85	2198457.30
35	517079.10	2198451.36
36	517068.72	2198445.66
37	517069.96	2198443.44
38	517072.73	2198438.46
39	517073.40	2198437.26
40	517075.27	2198433.87
41	517100.18	2198389.11
42	517103.07	2198390.25
43	517090.87	2198412.18
44	517124.02	2198431.44
45	517124.62	2198430.24
46	517136.68	2198436.81
47	517137.76	2198434.80
48	517141.38	2198436.75
49	517144.81	2198438.61
50	517148.30	2198440.50
51	517151.87	2198442.42
52	517155.60	2198444.46
53	517158.84	2198438.88
54	517154.97	2198436.78
55	517151.42	2198434.83
56	517147.93	2198432.91
57	517144.50	2198431.05
58	517141.00	2198429.13
59	517142.01	2198427.33
60	517129.63	2198420.55
61	517135.85	2198408.55
62	517169.89	2198424.93
63	517193.89	2198380.92
64	517195.11	2198378.85
65	517225.55	2198327.04
66	517248.41	2198288.16
67	517261.33	2198295.39
68	517271.93	2198305.71
69	517237.67	2198349.78
70	517234.99	2198353.20
71	517219.77	2198387.67
72	517239.27	2198390.88
73	517252.33	2198393.01
74	517261.79	2198391.57
75	517286.25	2198387.82

76	517288.73	2198386.89
77	517292.08	2198384.52
78	517297.65	2198387.28
79	517310.26	2198384.01
80	517312.79	2198382.87
81	517314.74	2198382.63
82	517310.99	2198405.61
83	517302.98	2198406.09
84	517272.70	2198407.92
85	517262.01	2198408.76
86	517272.25	2198520.45
87	517283.71	2198645.22
88	517283.71	2198645.22
89	517284.48	2198653.59
90	517284.86	2198657.58
91	517290.93	2198722.11
92	517290.21	2198722.23
93	517286.04	2198722.77
1	517275.07	2198724.24
1	517215.33	2198561.19
2	517205.07	2198562.27
3	517204.55	2198556.87
4	517214.89	2198555.73
1	517215.33	2198561.19
1	517250.07	2198445.15
2	517210.06	2198445.69
3	517202.32	2198437.23
4	517200.43	2198411.67
5	517247.74	2198409.90
1	517250.07	2198445.15
1	517127.34	2198562.72
2	517104.87	2198547.96
3	517091.28	2198538.45
4	517094.24	2198535.03
5	517096.04	2198531.76
6	517099.55	2198525.79
7	517103.19	2198519.61
8	517107.01	2198514.24
9	517107.24	2198513.79
10	517110.66	2198506.98

11	517114.16	2198509.17
12	517119.13	2198512.35
13	517122.01	2198507.49
14	517154.58	2198452.98
15	517157.70	2198454.81
16	517166.34	2198460.87
17	517180.12	2198463.66
18	517185.88	2198463.72
19	517186.57	2198486.94
20	517187.77	2198501.79
21	517190.95	2198526.51
22	517185.58	2198527.08
23	517162.59	2198522.34
24	517151.44	2198519.13
25	517132.89	2198555.97
1	517127.34	2198562.72
1	517303.95	2198767.86
2	517301.99	2198741.88
3	517303.61	2198741.76
4	517306.12	2198767.68
1	517303.95	2198767.86

2-3У1

Система координат МСК 59

№	X	Y
1	2	3
1	517193.52	2198690.16
2	517193.76	2198708.73
3	517193.49	2198727.99
4	517169.16	2198692.26
1	517193.52	2198690.16

3764-3У1

Система координат МСК 59

№	X	Y
1	2	3
1	517182.87	2198448.09
2	517219.80	2198450.82
3	517219.91	2198454.24
4	517233.23	2198453.61
5	517234.00	2198503.50
6	517234.27	2198508.81
7	517236.96	2198560.32

8	517215.33	2198561.19
9	517214.89	2198555.73
10	517204.55	2198556.87
11	517205.07	2198562.27
12	517193.73	2198565.69
13	517190.95	2198526.51
14	517187.77	2198501.79
15	517186.57	2198486.94
16	517185.88	2198463.72
17	517182.92	2198452.26
1	517182.87	2198448.09

3764-3У2

Система координат МСК 59

№	X	Y
1	2	3
1	517272.25	2198520.45
2	517272.27	2198520.54
3	517283.71	2198645.22
4	517266.23	2198647.14
5	517250.99	2198648.70
6	517250.43	2198643.66
7	517221.00	2198646.96
8	517215.84	2198570.10
9	517215.33	2198561.19
10	517236.96	2198560.32
11	517234.27	2198508.81
12	517250.50	2198507.43
13	517254.15	2198508.03
14	517256.85	2198509.74
15	517261.51	2198516.61
16	517263.37	2198521.20
1	517272.25	2198520.45

3764-3У3

Система координат МСК 59

№	X	Y
1	2	3
1	517169.16	2198692.26
2	517165.71	2198687.19
3	517156.80	2198674.08
4	517156.79	2198674.05
5	517156.18	2198673.24
6	517155.60	2198672.46

7	517154.36	2198670.75
8	517150.56	2198665.62
9	517163.94	2198645.58
10	517170.31	2198648.34
11	517177.77	2198651.31
12	517201.49	2198649.21
13	517221.00	2198646.96
14	517250.43	2198643.66
15	517250.99	2198648.70
16	517266.23	2198647.14
17	517283.71	2198645.22
18	517283.71	2198645.22
19	517284.48	2198653.59
20	517284.86	2198657.58
21	517287.15	2198682.09
22	517274.73	2198683.14
23	517193.52	2198690.16
1	517169.16	2198692.26

3764-3У4

Система координат МСК 59

№	X	Y
1	2	3
1	517089.70	2198549.76
2	517096.47	2198542.08
3	517104.87	2198547.96
4	517127.34	2198562.72
5	517144.02	2198573.67
6	517140.96	2198578.74
7	517145.79	2198582.82
8	517122.31	2198619.30
9	517117.68	2198621.04
10	517077.64	2198566.50
11	517081.30	2198563.56
1	517089.70	2198549.76

3764-3У5

Система координат МСК 59

№	X	Y
1	2	3
1	517193.73	2198565.69
2	517188.76	2198567.37
3	517181.97	2198563.32
4	517175.56	2198573.25

5	517169.44	2198570.01
6	517154.14	2198563.80
7	517146.18	2198563.50
8	517137.42	2198558.58
9	517132.89	2198555.97
10	517151.44	2198519.13
11	517162.59	2198522.34
12	517185.58	2198527.08
13	517190.95	2198526.51
14	517193.73	2198565.69
1	517193.73	2198565.69

3764-3У6

Система координат МСК 59

№	X	Y
1	2	3
1	517274.88	2198702.13
2	517193.76	2198708.73
3	517193.52	2198690.16
4	517274.73	2198683.14
1	517274.88	2198702.13

3764-3У7

Система координат МСК 59

№	X	Y
1	2	3
1	517287.15	2198682.09
2	517290.93	2198722.11
3	517290.21	2198722.23
4	517286.04	2198722.77
5	517275.07	2198724.24
6	517274.88	2198702.13
7	517274.73	2198683.14
1	517287.15	2198682.09

3764-3У8

Система координат МСК 59

№	X	Y
1	2	3
1	517257.17	2198452.50
2	517260.82	2198496.45
3	517249.87	2198497.14
4	517250.26	2198502.30
5	517234.00	2198503.50

6	517233.23	2198453.61
7	517225.55	2198453.97
1	517257.17	2198452.50

3764-3У9

Система координат МСК 59

№	X	Y
1	2	3
1	517185.88	2198463.72
2	517180.12	2198463.66
3	517166.34	2198460.87
4	517157.70	2198454.81
5	517154.58	2198452.98
6	517158.45	2198446.14
7	517165.43	2198446.74
8	517179.86	2198447.85
9	517182.87	2198448.09
10	517182.92	2198452.26
1	517185.88	2198463.72

3764-3У10

Система координат МСК 59

№	X	Y
1	2	3
1	517163.94	2198645.58
2	517177.50	2198625.27
3	517188.84	2198613.45
4	517181.89	2198607.30
5	517184.62	2198604.21
6	517215.84	2198570.10
7	517221.00	2198646.96
8	517201.49	2198649.21
9	517177.77	2198651.31
10	517170.31	2198648.34
1	517163.94	2198645.58

3764-3У11

Система координат МСК 59

№	X	Y
1	2	3
1	517089.98	2198411.64
2	517090.87	2198412.18
3	517124.02	2198431.44
4	517124.40	2198430.69

5	517124.62	2198430.24
6	517136.68	2198436.81
7	517152.03	2198446.26
8	517150.83	2198447.67
9	517143.82	2198458.80
10	517091.64	2198428.80
11	517083.05	2198423.64
1	517089.98	2198411.64

3764-3У12

Система координат МСК 59

№	X	Y
1	2	3
1	517083.05	2198423.64
2	517091.64	2198428.80
3	517143.82	2198458.80
4	517138.53	2198466.51
5	517135.23	2198472.36
6	517121.93	2198465.88
7	517092.19	2198450.79
8	517086.51	2198447.61
9	517087.73	2198445.42
10	517074.60	2198437.89
1	517083.05	2198423.64

3764-3У13

Система координат МСК 59

№	X	Y
1	2	3
1	517092.19	2198450.79
2	517121.93	2198465.88
3	517118.64	2198472.42
4	517115.66	2198478.15
5	517091.16	2198465.40
6	517086.74	2198463.63
7	517088.79	2198460.48
8	517090.24	2198458.14
9	517088.85	2198457.30
1	517092.19	2198450.79

3764-3У14

Система координат МСК 59

№	X	Y
1	2	3

1	517135.23	2198472.36
2	517134.43	2198473.77
3	517137.54	2198475.96
4	517134.24	2198480.67
5	517130.60	2198478.09
6	517126.16	2198483.61
7	517115.66	2198478.15
8	517118.64	2198472.42
9	517121.93	2198465.88
1	517135.23	2198472.36

3764-3У15

Система координат МСК 59

№	X	Y
1	2	3
1	517086.74	2198463.63
2	517091.16	2198465.40
3	517115.66	2198478.15
4	517126.16	2198483.61
5	517124.07	2198487.30
6	517120.47	2198492.79
7	517115.28	2198499.48
8	517095.07	2198487.57
9	517078.65	2198477.46
1	517086.74	2198463.63

3764-3У16

Система координат МСК 59

№	X	Y
1	2	3
1	517078.65	2198477.46
2	517095.07	2198487.57
3	517115.28	2198499.48
4	517114.51	2198500.47
5	517113.88	2198501.25
6	517111.30	2198505.66
7	517110.66	2198506.98
8	517078.59	2198486.64
9	517074.70	2198484.21
1	517078.65	2198477.46

3764-3У17

Система координат МСК 59

№	X	Y
---	---	---

1	2	3
1	517110.66	2198506.98
2	517107.24	2198513.79
3	517103.79	2198511.48
4	517075.21	2198493.21
5	517071.01	2198490.51
6	517074.70	2198484.21
7	517078.59	2198486.64
1	517110.66	2198506.98

3764-3У18

Система координат МСК 59

№	X	Y
1	2	3
1	517071.01	2198490.51
2	517075.21	2198493.21
3	517103.79	2198511.48
4	517099.63	2198517.27
5	517067.26	2198496.93
1	517071.01	2198490.51

3764-3У19

Система координат МСК 59

№	X	Y
1	2	3
1	517103.19	2198519.61
2	517099.55	2198525.79
3	517064.08	2198502.06
4	517067.26	2198496.93
5	517099.63	2198517.27
1	517103.19	2198519.61

3764-3У20

Система координат МСК 59

№	X	Y
1	2	3
1	517064.08	2198502.06
2	517099.55	2198525.79
3	517096.04	2198531.76
4	517081.92	2198524.59
5	517076.68	2198520.99
6	517065.57	2198513.79
7	517059.87	2198509.47
1	517064.08	2198502.06

3764-3У21
Система координат МСК 59

№	X	Y
1	2	3
1	517081.92	2198524.59
2	517096.04	2198531.76
3	517094.24	2198535.03
4	517091.28	2198538.45
5	517086.09	2198544.45
6	517080.94	2198544.45
7	517076.93	2198542.68
8	517073.13	2198539.77
9	517075.80	2198535.27
10	517080.74	2198538.54
11	517085.79	2198530.32
12	517080.41	2198526.84
1	517081.92	2198524.59

3764-3У22
Система координат МСК 59

№	X	Y
1	2	3
1	517058.16	2198512.47
2	517059.64	2198513.28
3	517064.04	2198516.04
4	517074.31	2198524.38
5	517076.68	2198520.99
6	517081.92	2198524.59
7	517080.41	2198526.84
8	517085.79	2198530.32
9	517080.74	2198538.54
10	517075.80	2198535.27
11	517068.72	2198530.59
12	517061.20	2198535.66
13	517054.57	2198525.22
14	517051.26	2198523.12
15	517054.63	2198517.96
1	517058.16	2198512.47

3764-3У23
Система координат МСК 59

№	X	Y
1	2	3
1	517059.87	2198509.47

2	517065.57	2198513.79
3	517076.68	2198520.99
4	517074.31	2198524.38
5	517064.04	2198516.04
6	517059.64	2198513.28
7	517058.16	2198512.47
1	517059.87	2198509.47

3764-3У24

Система координат МСК 59

№	X	Y
1	2	3
1	517107.24	2198513.79
2	517107.01	2198514.24
3	517103.19	2198519.61
4	517099.63	2198517.27
5	517103.79	2198511.48
1	517107.24	2198513.79

3764-3У25

Система координат МСК 59

№	X	Y
1	2	3
1	517114.51	2198500.47
2	517117.98	2198502.51
3	517114.16	2198509.17
4	517110.66	2198506.98
5	517111.30	2198505.66
6	517113.88	2198501.25
1	517114.51	2198500.47

3764-3У26

Система координат МСК 59

№	X	Y
1	2	3
1	517132.89	2198555.97
2	517137.42	2198558.58
3	517146.18	2198563.50
4	517154.14	2198563.80
5	517169.44	2198570.01
6	517175.56	2198573.25
7	517181.97	2198563.32
8	517188.76	2198567.37
9	517190.54	2198577.30

10	517175.62	2198581.29
11	517162.30	2198578.38
12	517145.71	2198570.88
13	517144.02	2198573.67
14	517127.34	2198562.72
1	517132.89	2198555.97

3764-3У27

Система координат МСК 59

№	X	Y
1	2	3
1	517173.90	2198586.60
2	517172.58	2198588.52
3	517177.69	2198591.97
4	517166.28	2198609.04
5	517160.66	2198605.53
6	517162.56	2198602.71
7	517155.96	2198598.72
8	517158.12	2198595.33
9	517160.08	2198592.51
10	517165.06	2198585.37
11	517166.79	2198583.78
12	517169.02	2198583.39
1	517173.90	2198586.60

3764-3У28

Система координат МСК 59

№	X	Y
1	2	3
1	517215.33	2198561.19
2	517215.84	2198570.10
3	517184.62	2198604.21
4	517181.89	2198607.30
5	517188.84	2198613.45
6	517177.50	2198625.27
7	517163.94	2198645.58
8	517150.56	2198665.62
9	517144.24	2198657.07
10	517153.57	2198643.12
11	517155.75	2198639.85
12	517169.08	2198619.87
13	517172.71	2198614.02
14	517166.28	2198609.04
15	517177.69	2198591.97

16	517172.58	2198588.52
17	517173.90	2198586.60
18	517169.02	2198583.39
19	517166.79	2198583.78
20	517165.06	2198585.37
21	517160.08	2198592.51
22	517147.08	2198583.90
23	517136.36	2198601.06
24	517124.28	2198620.11
25	517120.91	2198625.42
26	517117.68	2198621.04
27	517122.31	2198619.30
28	517145.79	2198582.82
29	517140.96	2198578.74
30	517144.02	2198573.67
31	517145.71	2198570.88
32	517162.30	2198578.38
33	517175.62	2198581.29
34	517190.54	2198577.30
35	517188.76	2198567.37
36	517193.73	2198565.69
37	517205.07	2198562.27
1	517215.33	2198561.19

3764-3У29

Система координат МСК 59

№	X	Y
1	2	3
1	517037.89	2198501.10
2	517043.19	2198504.10
3	517058.16	2198512.47
4	517054.63	2198517.96
5	517051.26	2198523.12
6	517054.57	2198525.22
7	517061.20	2198535.66
8	517068.72	2198530.59
9	517075.80	2198535.27
10	517073.13	2198539.77
11	517076.93	2198542.68
12	517080.94	2198544.45
13	517086.09	2198544.45
14	517091.28	2198538.45
15	517096.47	2198542.08

16	517089.70	2198549.76
17	517081.30	2198563.56
18	517077.64	2198566.50
19	517038.58	2198513.25
20	517034.34	2198507.49
1	517037.89	2198501.10

3764-3У30

Система координат МСК 59

№	X	Y
1	2	3
1	517155.60	2198444.46
2	517158.45	2198446.14
3	517154.58	2198452.98
4	517122.01	2198507.49
5	517119.13	2198512.35
6	517114.16	2198509.17
7	517117.98	2198502.51
8	517114.51	2198500.47
9	517115.28	2198499.48
10	517120.47	2198492.79
11	517124.07	2198487.30
12	517126.16	2198483.61
13	517130.60	2198478.09
14	517134.24	2198480.67
15	517137.54	2198475.96
16	517134.43	2198473.77
17	517135.23	2198472.36
18	517138.53	2198466.51
19	517143.82	2198458.80
20	517150.83	2198447.67
21	517152.03	2198446.26
22	517136.68	2198436.81
23	517137.76	2198434.80
24	517141.38	2198436.75
25	517144.81	2198438.61
26	517148.30	2198440.50
27	517151.87	2198442.42
1	517155.60	2198444.46

3764-3У31

Система координат МСК 59

№	X	Y
1	2	3

1	517218.84	2198445.57
2	517219.80	2198450.82
3	517219.80	2198450.82
4	517182.87	2198448.09
5	517179.86	2198447.85
6	517182.19	2198428.02
7	517191.29	2198411.94
8	517200.43	2198411.67
9	517202.32	2198437.23
10	517210.06	2198445.69
1	517218.84	2198445.57

3764-3У32

Система координат МСК 59

№	X	Y
1	2	3
1	517254.30	2198409.57
2	517256.89	2198449.02
3	517219.80	2198450.82
4	517218.84	2198445.57
5	517250.07	2198445.15
6	517247.74	2198409.90
1	517254.30	2198409.57

3764-3У33

Система координат МСК 59

№	X	Y
1	2	3
1	517103.07	2198390.25
2	517090.87	2198412.18
3	517089.98	2198411.64
4	517083.05	2198423.64
5	517074.60	2198437.89
6	517073.40	2198437.26
7	517075.27	2198433.87
8	517100.18	2198389.11
1	517103.07	2198390.25

3764-3У34

Система координат МСК 59

№	X	Y
1	2	3
1	517074.60	2198437.89
2	517087.73	2198445.42

3	517086.51	2198447.61
4	517092.19	2198450.79
5	517088.85	2198457.30
6	517079.10	2198451.36
7	517068.74	2198445.66
8	517069.96	2198443.44
9	517073.40	2198437.26
1	517074.60	2198437.89

3764-3У35

Система координат МСК 59

№	X	Y
1	2	3
1	517169.08	2198619.87
2	517164.23	2198617.05
3	517136.36	2198601.06
4	517147.08	2198583.90
5	517160.08	2198592.51
6	517158.12	2198595.33
7	517155.96	2198598.72
8	517162.56	2198602.71
9	517160.66	2198605.53
10	517166.28	2198609.04
11	517172.71	2198614.02
1	517169.08	2198619.87

3764-3У36

Система координат МСК 59

№	X	Y
1	2	3
1	517256.89	2198449.02
2	517254.30	2198409.57
3	517247.74	2198409.90
4	517200.43	2198411.67
5	517191.29	2198411.94
6	517182.19	2198428.02
7	517179.86	2198447.85
8	517165.43	2198446.74
9	517169.89	2198424.93
10	517187.99	2198391.75
11	517219.77	2198387.67
12	517239.27	2198390.88
13	517252.33	2198393.01
14	517261.79	2198391.57

15	517286.25	2198387.82
16	517288.73	2198386.89
17	517292.08	2198384.52
18	517297.65	2198387.28
19	517310.26	2198384.01
20	517312.79	2198382.87
21	517314.74	2198382.63
22	517310.99	2198405.61
23	517302.98	2198406.09
24	517272.70	2198407.92
25	517262.01	2198408.76
26	517272.25	2198520.45
27	517263.37	2198521.20
28	517261.51	2198516.61
29	517256.85	2198509.74
30	517254.15	2198508.03
31	517250.50	2198507.43
32	517234.27	2198508.81
33	517234.00	2198503.50
34	517250.26	2198502.30
35	517249.87	2198497.14
36	517260.82	2198496.45
37	517257.17	2198452.50
1	517256.89	2198449.02

3-3У1

Система координат МСК 59

№	X	Y
1	2	3
1	517175.56	2198573.25
2	517181.97	2198563.32
3	517188.76	2198567.37
4	517193.73	2198565.69
5	517190.95	2198526.51
6	517185.58	2198527.08
7	517162.59	2198522.34
8	517151.44	2198519.13
9	517135.24	2198514.42
10	517122.01	2198507.49
11	517119.13	2198512.35
12	517114.16	2198509.17
13	517110.66	2198506.98
14	517107.24	2198513.79

15	517107.01	2198514.24
16	517103.19	2198519.61
17	517099.55	2198525.79
18	517096.04	2198531.76
19	517094.24	2198535.03
20	517091.28	2198538.45
21	517104.87	2198547.96
22	517127.34	2198562.72
23	517132.89	2198555.97
24	517137.42	2198558.58
25	517146.18	2198563.50
26	517154.14	2198563.80
27	517169.44	2198570.01
1	517175.56	2198573.25

Каталог координат земельного участка с кадастровым номером
59:32:1950001:3764, сохраненного в измененных границах
Система координат МСК 59

№	X	Y
1	2	3
1	517532.80	2198081.34
2	517482.72	2198052.15
3	517449.49	2198032.77
4	517448.49	2198022.00
5	517454.95	2198011.32
6	517451.16	2198009.01
7	517422.43	2197991.58
8	517420.49	2197990.44
9	517425.21	2197982.34
10	517420.18	2197979.25
11	517415.37	2197987.08
12	517404.74	2197977.39
13	517410.51	2197967.73
14	517447.55	2197905.96
15	517455.06	2197903.23
16	517468.05	2197882.08
17	517513.79	2197909.17
18	517530.98	2197919.31
19	517534.12	2197921.20
20	517524.64	2197938.03
21	517522.68	2197941.54
22	517520.62	2197945.17
23	517565.73	2197972.05

24	517580.12	2197948.41
25	517619.93	2197972.11
26	517623.64	2197974.30
27	517627.41	2197976.64
28	517627.93	2197977.84
29	517625.44	2198036.04
30	517624.20	2198039.97
31	517621.86	2198043.00
32	517619.13	2198045.88
33	517609.38	2198056.23
34	517605.11	2198053.92
35	517598.25	2198050.11
36	517596.33	2198049.06
37	517607.56	2198030.25
38	517613.16	2198020.86
39	517616.80	2198014.74
40	517615.37	2198013.96
41	517613.50	2198013.00
42	517593.81	2198002.56
43	517573.91	2198036.34
44	517567.26	2198032.38
45	517574.82	2198019.57
46	517522.86	2197987.95
47	517517.83	2197996.53
48	517511.34	2198007.63
49	517504.63	2198019.09
50	517548.15	2198036.97
51	517554.81	2198037.90
52	517559.46	2198038.53
53	517560.41	2198038.65
54	517559.08	2198039.16
55	517535.48	2198077.05
1	517532.80	2198081.34
1	517496.18	2197960.08
2	517489.49	2197956.15
3	517491.90	2197952.25
4	517498.43	2197956.15
1	517496.18	2197960.08
1	517357.16	2197951.71
2	517344.62	2197945.68
3	517353.52	2197932.96

4	517378.69	2197896.90
5	517381.41	2197893.12
6	517391.56	2197898.13
7	517364.77	2197939.83
1	517357.16	2197951.71
1	517243.95	2198027.64
2	517227.25	2198015.76
3	517231.63	2198008.95
4	517233.92	2198012.40
5	517240.10	2198018.13
6	517245.19	2198025.60
1	517243.95	2198027.64
1	517382.32	2198298.12
2	517374.80	2198292.36
3	517356.45	2198275.56
4	517343.95	2198264.10
5	517341.31	2198261.67
6	517346.56	2198252.85
7	517367.24	2198217.81
8	517374.12	2198214.45
9	517381.87	2198203.32
10	517383.23	2198201.40
11	517384.56	2198199.45
12	517388.91	2198193.24
13	517417.69	2198144.46
14	517412.32	2198141.13
15	517419.94	2198126.85
16	517426.21	2198118.21
17	517431.58	2198116.11
18	517438.91	2198103.42
19	517446.80	2198089.71
20	517434.39	2198081.64
21	517454.08	2198050.44
22	517458.31	2198052.72
23	517526.13	2198089.17
24	517529.31	2198090.88
25	517523.50	2198106.72
26	517493.66	2198157.78
27	517501.80	2198165.70
28	517503.90	2198167.74
29	517499.44	2198172.03

30	517473.05	2198197.50
31	517473.06	2198197.50
32	517473.05	2198197.50
33	517467.29	2198203.89
34	517448.83	2198224.35
35	517427.18	2198204.79
36	517408.67	2198224.71
37	517430.80	2198244.36
1	517382.32	2198298.12
1	517380.76	2198292.66
2	517358.30	2198271.21
3	517353.19	2198266.35
4	517373.38	2198240.16
5	517381.21	2198230.02
6	517392.07	2198216.76
7	517393.63	2198214.87
8	517398.82	2198218.98
9	517399.69	2198220.12
10	517410.13	2198234.01
11	517424.18	2198246.16
12	517402.44	2198269.47
13	517399.86	2198272.20
1	517380.76	2198292.66
1	517448.58	2198130.87
2	517442.44	2198127.57
3	517445.28	2198122.35
4	517451.42	2198125.71
1	517448.58	2198130.87
1	517402.62	2198215.14
2	517401.05	2198213.79
3	517404.94	2198209.20
4	517406.50	2198210.52
1	517402.62	2198215.14
1	517457.32	2198195.46
2	517426.80	2198176.62
3	517421.83	2198173.56
4	517429.37	2198161.11
5	517434.51	2198164.26
6	517453.57	2198175.87

7	517465.12	2198182.89
8	517461.23	2198189.13
9	517460.18	2198190.84
1	517457.32	2198195.46
1	517448.38	2198215.92
2	517442.97	2198211.03
3	517452.46	2198200.53
4	517457.88	2198205.45
1	517448.38	2198215.92
1	517157.26	2198231.97
2	517154.28	2198229.48
3	517151.22	2198226.90
4	517141.51	2198218.68
5	517140.99	2198205.57
6	517140.57	2198195.31
7	517157.18	2198195.22
8	517180.55	2198195.07
1	517157.26	2198231.97
1	517282.79	2198257.53
2	517219.80	2198221.68
3	517219.32	2198222.55
4	517215.01	2198219.85
5	517223.91	2198205.06
6	517289.36	2198244.51
7	517288.38	2198246.43
8	517286.56	2198250.03
9	517285.89	2198251.38
1	517282.79	2198257.53
1	517016.43	2198483.07
2	517010.30	2198474.73
3	516987.62	2198443.80
4	517010.67	2198402.07
5	517012.69	2198398.62
6	517014.74	2198395.20
7	517015.47	2198393.94
8	517018.65	2198388.57
9	517023.74	2198379.93
10	517023.29	2198379.69
11	517026.23	2198374.47

12	517017.11	2198369.16
13	517014.15	2198374.44
14	517012.92	2198373.72
15	517020.76	2198359.74
16	517022.48	2198360.73
17	517038.41	2198335.65
18	517067.58	2198283.15
19	517071.05	2198272.56
20	517026.30	2198249.94
21	516969.07	2198351.13
22	516965.87	2198349.27
23	516962.64	2198353.95
24	516952.10	2198347.11
25	516934.95	2198372.04
26	516931.61	2198367.48
27	516938.19	2198356.29
28	516963.55	2198313.18
29	517010.37	2198233.68
30	517013.54	2198228.31
31	517066.81	2198224.41
32	517066.33	2198230.83
33	517064.55	2198254.89
34	517070.19	2198260.86
35	517094.48	2198275.38
36	517106.55	2198282.52
37	517109.89	2198284.47
38	517119.52	2198284.98
39	517123.38	2198285.16
40	517130.54	2198285.52
41	517127.94	2198290.86
42	517120.74	2198289.93
43	517117.06	2198289.45
44	517107.80	2198288.25
45	517104.42	2198286.24
46	517090.06	2198277.78
47	517084.75	2198274.90
48	517079.87	2198273.70
49	517075.86	2198276.31
50	517071.41	2198284.23
51	517086.11	2198292.24
52	517059.58	2198339.94
53	517042.00	2198336.34
54	517036.99	2198345.25

55	517065.11	2198360.91
56	517068.64	2198362.89
57	517074.15	2198365.95
58	517077.52	2198367.81
59	517078.63	2198368.44
60	517077.25	2198374.41
61	517055.77	2198414.10
62	517053.88	2198417.61
63	517049.64	2198425.44
64	517045.61	2198430.93
65	517043.73	2198429.76
66	517047.01	2198424.00
67	517036.79	2198418.24
68	517035.60	2198417.58
69	517032.46	2198415.75
70	517022.87	2198410.41
71	517019.01	2198408.13
72	517014.43	2198405.67
73	516998.89	2198439.78
74	517020.64	2198452.65
75	517030.24	2198458.35
1	517016.43	2198483.07
1	517219.77	2198387.67
2	517187.99	2198391.75
3	517193.89	2198380.92
4	517195.11	2198378.85
5	517225.55	2198327.04
6	517248.41	2198288.16
7	517261.33	2198295.39
8	517271.93	2198305.71
9	517237.67	2198349.78
10	517234.99	2198353.20
1	517219.77	2198387.67
1	517169.89	2198424.93
2	517165.43	2198446.74
3	517158.45	2198446.14
4	517155.60	2198444.46
5	517158.84	2198438.88
6	517154.97	2198436.78
7	517151.42	2198434.83
8	517147.93	2198432.91

9	517144.50	2198431.05
10	517141.00	2198429.13
11	517142.01	2198427.33
12	517129.63	2198420.55
13	517135.85	2198408.55
1	517169.89	2198424.93
2	517272.27	2198520.54
3	517272.25	2198520.45
1	517303.95	2198767.86
2	517301.99	2198741.88
3	517303.61	2198741.76
4	517306.12	2198767.68
1	517303.95	2198767.86